

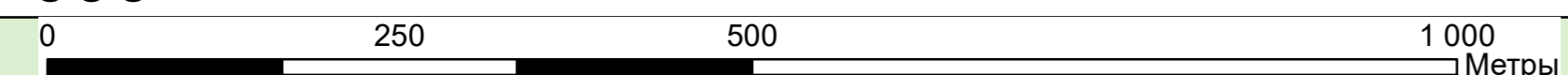
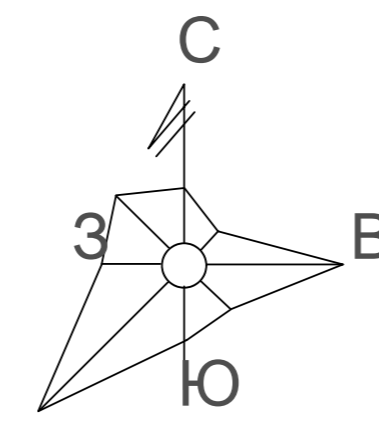


# Красноярский край Балахтинский район

## Научно-исследовательская работа: «Разработка проекта генерального плана Черемушкинского сельсовета»

### Карта планируемого размещения объектов местного значения п. Черемушки, д. Березовая, д. Смоленка, д. Тюлюпта, д. Куртюл

М 1:5 000



**Условные обозначения**

Границы единиц административно-территориального деления Российской Федерации

- Граница муниципального района, существующая
- - - Граница сельского поселения, существующая
- · · Граница населенного пункта, планируемая
- Земельные участки, стоящие на учете в ЕГРН

**Условные обозначения**

**Функциональные зоны**

**Жилые зоны**

- Жилая зона застройки индивидуальными жилыми домами, существующая

**Общественно-деловые зоны**

- Общественно-деловые зоны, планируемые
- Многофункциональная общественно-деловая зона, существующая
- Многофункциональная общественно-деловая зона, планируемая
- Зона специализированной общественной застройки, существующая
- Зона специализированной общественной застройки, планируемая

**Производственные зоны, зоны инженерной и транспортной инфраструктуры**

- Производственная зона, существующая
- Производственная зона, планируемая
- Коммунально-складская зона, существующая
- Коммунально-складская зона, планируемая
- Зона инженерной инфраструктуры, существующая
- Зона инженерной инфраструктуры, планируемая
- Зона транспортной инфраструктуры, существующая
- Зона транспортной инфраструктуры, планируемая

**Зоны сельскохозяйственного использования**

- Зоны сельскохозяйственного использования, существующие
- Зона садоводческих, огороднических или дачных некоммерческих объединений граждан, существующая
- Производственная зона сельскохозяйственных предприятий, существующая
- Производственная зона сельскохозяйственных предприятий, планируемая

**Зоны специального назначения**

- Зона кладбищ, существующая
- Зона кладбищ, планируемая
- Зона складирования и захоронения отходов, существующая
- Зона складирования и захоронения отходов, планируемая

**Зоны рекреационного назначения**

- Зоны рекреационного назначения, планируемая
- Зона отдыха, существующая
- Зона отдыха, планируемая
- Иные зоны, существующие

**Автомобильные дороги**

- Автомобильные дороги местного значения, планируемые к размещению

**Земли по категориям**

- Земли сельскохозяйственного назначения, существующие
- Земли особо охраняемых территорий и объектов, существующие
- Земли промышленности, энергетики, транспорта, связи, радиовещания, телевидения, информатики, земли для обеспечения космической деятельности, земли обороны, безопасности и земли иного специального назначения, существующие
- Земли лесного фонда, существующие

**Поверхностные водные объекты**

- Водоток (река, ручей, канал)
- Водоём (озеро, пруд, обводненный карьер, водохранилище)

**Улично-дорожная сеть сельского населенного пункта**

- Главная улица, планируемая к реконструкции
- Поселковая дорога, планируемая к реконструкции
- Улица в жилой застройке, планируемая к размещению
- Улица в жилой застройке, планируемая к реконструкции

**Объекты отдыха и туризма**

- Специализированные коллективные средства размещения, Планируемые к размещению
- Объект, связанный с производственной деятельностью, Планируемый к размещению

**Прочие объекты, связанные с производственной деятельностью**

- Места несанкционированного размещения отходов производства и потребления, Планируемый к ликвидации

**Объекты утилизации, обезвреживания, размещения отходов производства и потребления**

**Объекты связи**

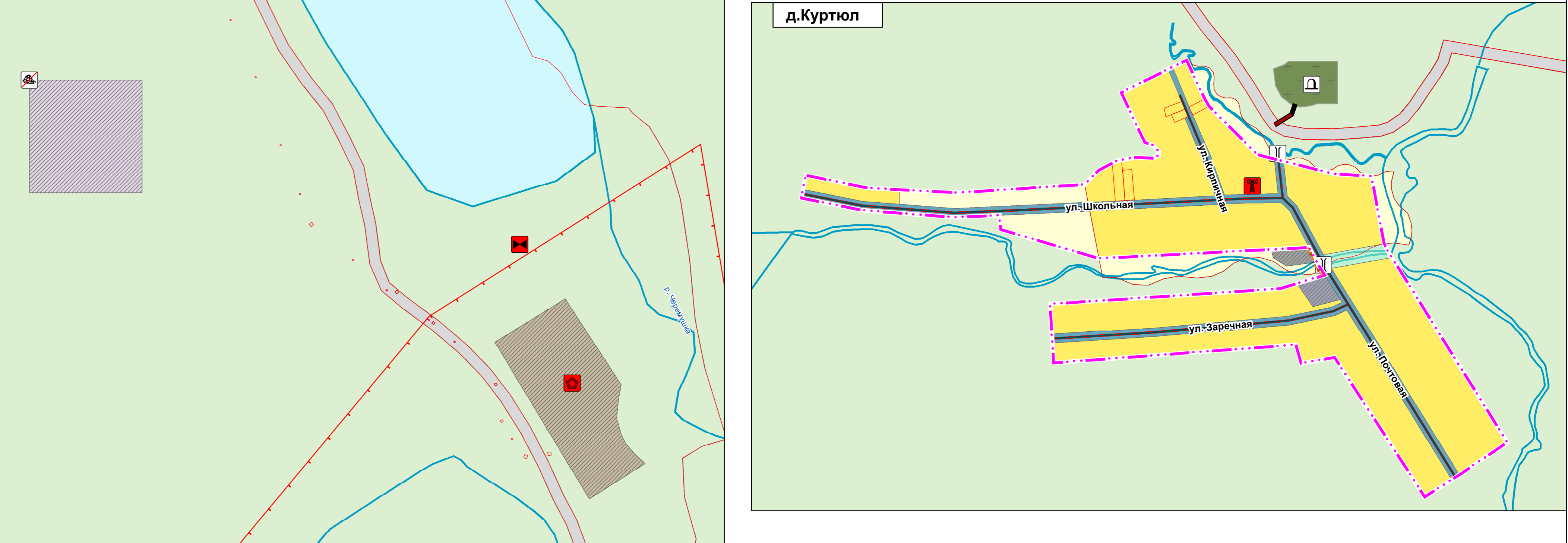
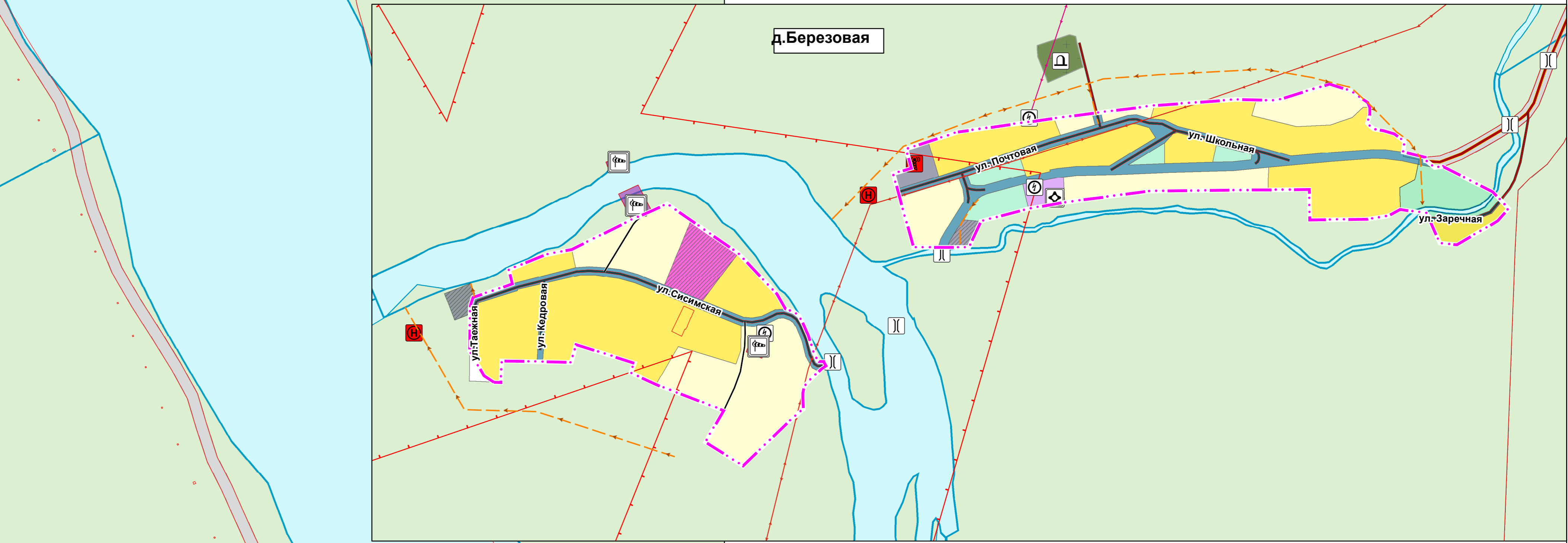
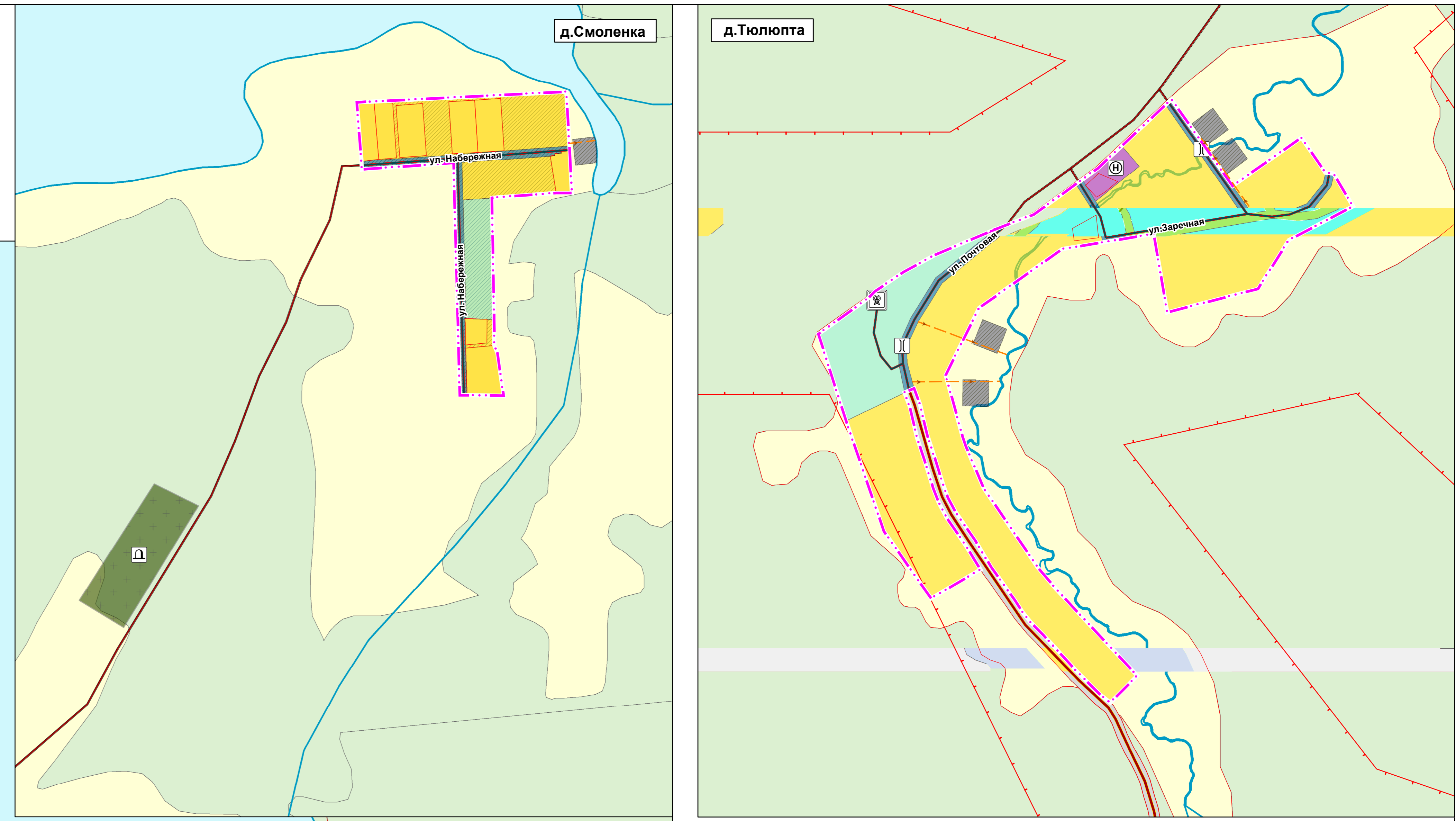
- Телевизионный ретранслятор, планируемый к размещению

**Объекты водоотведения**

- Очистные сооружения (КОС), Планируемые к размещению
- Очистные сооружения дождевой канализации, Планируемые к размещению

**Сети водоотведения**

- Канализация дождевая самотечная открытая, Водоотводная канава, Планируемая к размещению
- Канализация дождевая самотечная открытая, Нагорная канава, Планируемая к размещению



Шифр: МК №0319300156223000027 (1315-23.04)				
Красноярский край Балахтинский район				
Разработка проекта генерального плана Черемушкинского сельсовета				
Имя	Кол. уч.	Лист	№ док.	Подпись
Исполнитель	2	18		
Начальник МРП	Курдюмов И.А.			
Ген. Директор	Сидорова Е.Д.			
Инженер	Иванова Л.О.			
Карта планируемого размещения объектов местного значения п. Черемушки, д. Березовая, д. Смоленка, д. Тюлюпта, д. Куртюл М 1:5 000				
ГП ГРАЖДАНПРОЕКТ				