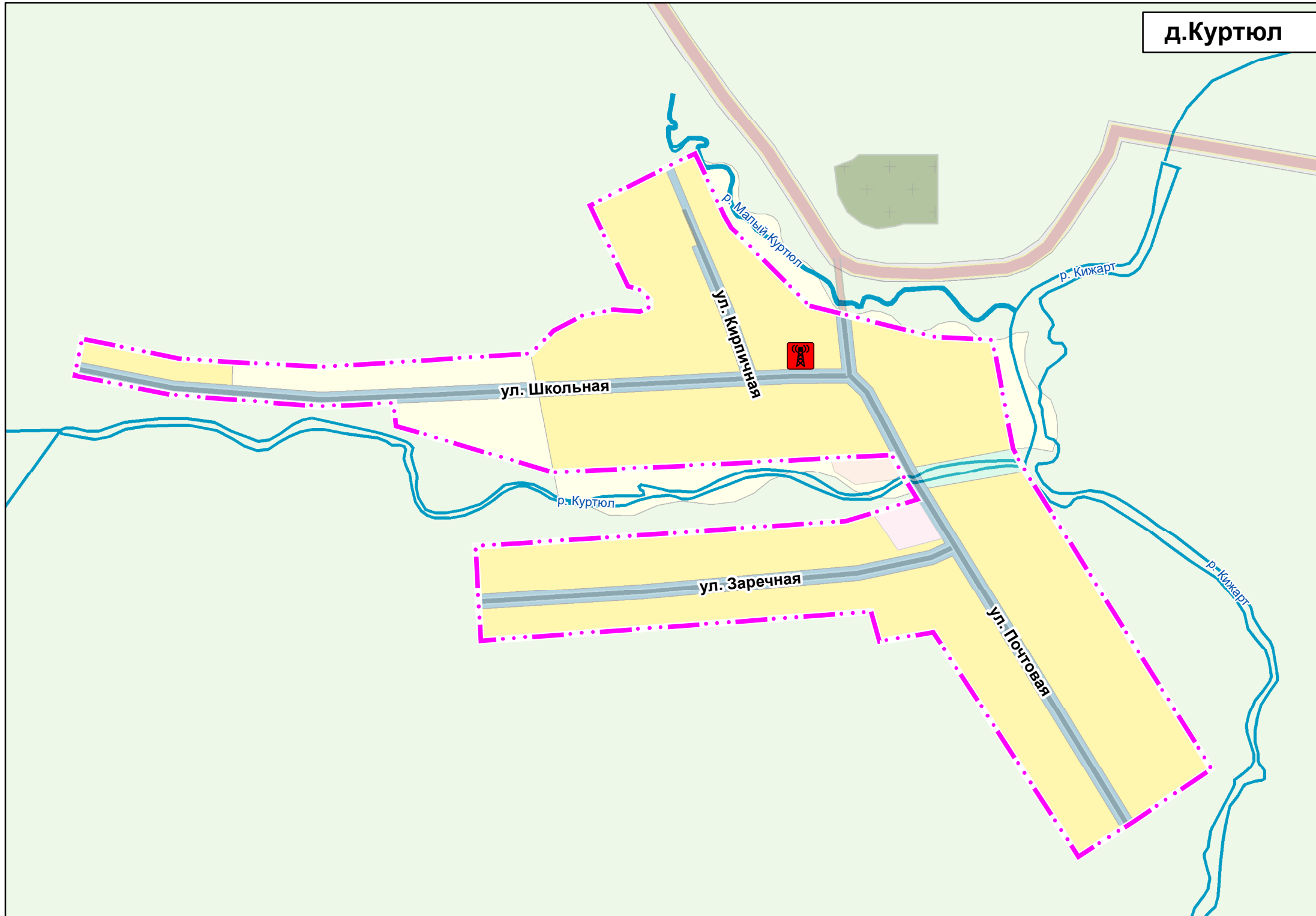
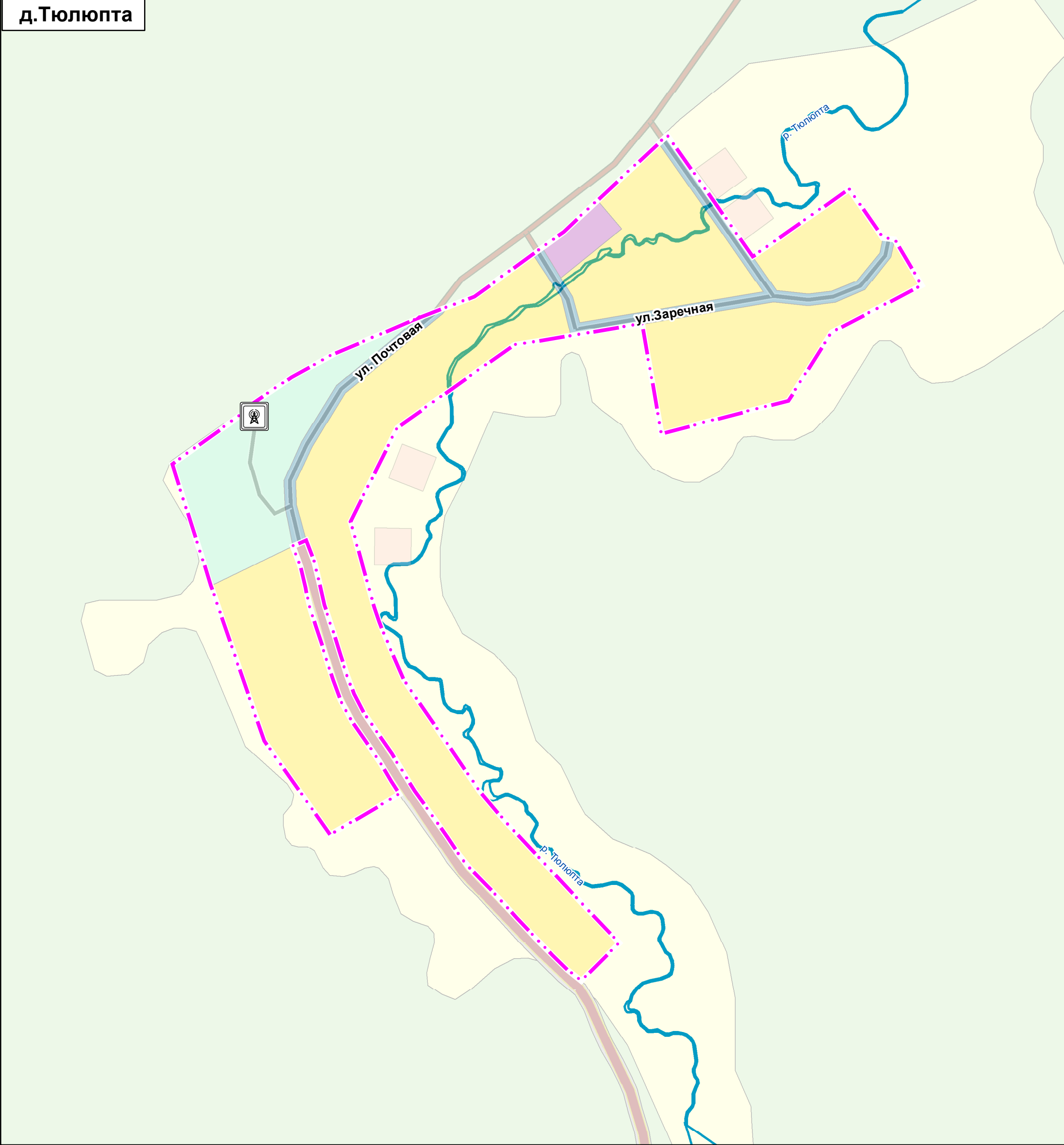
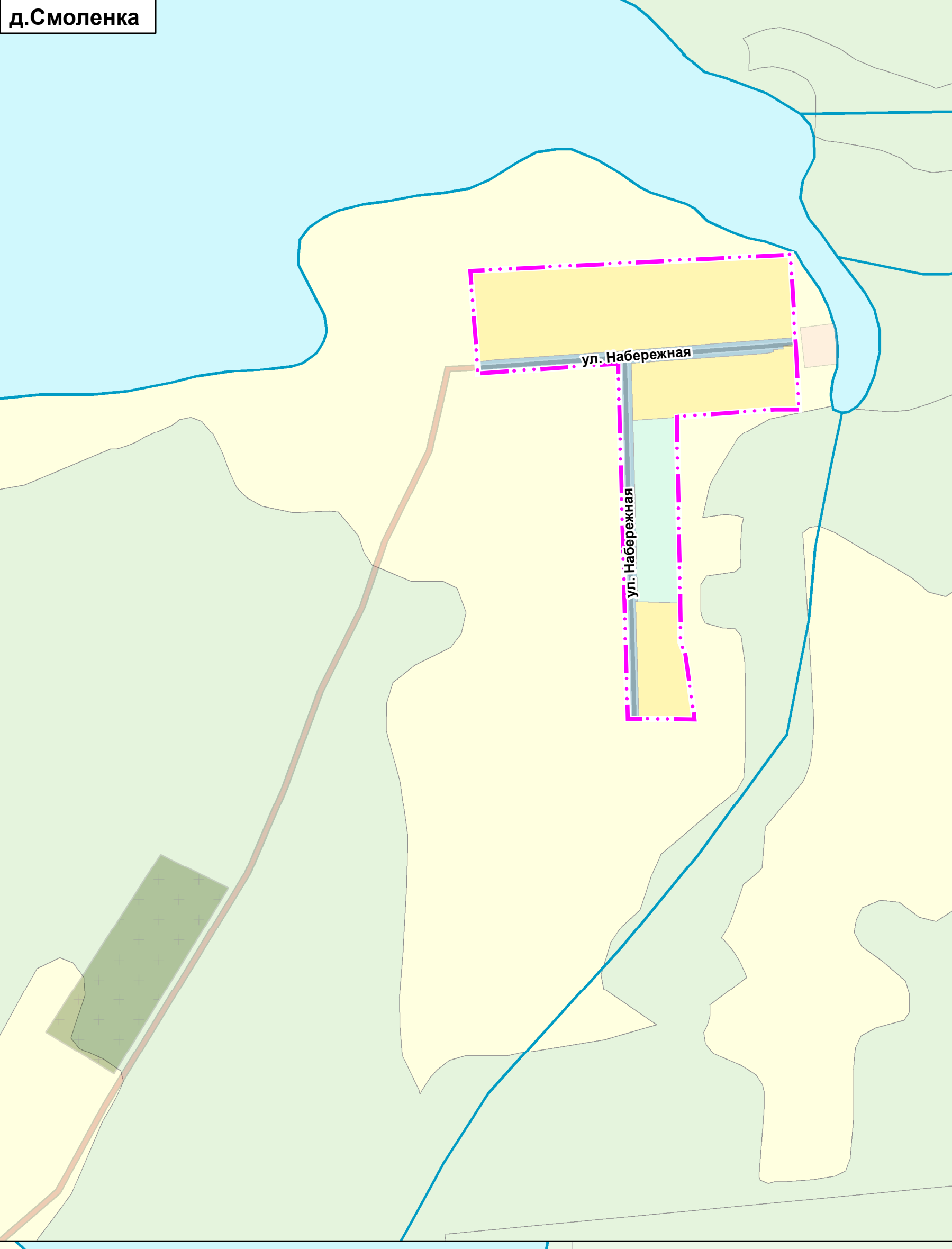
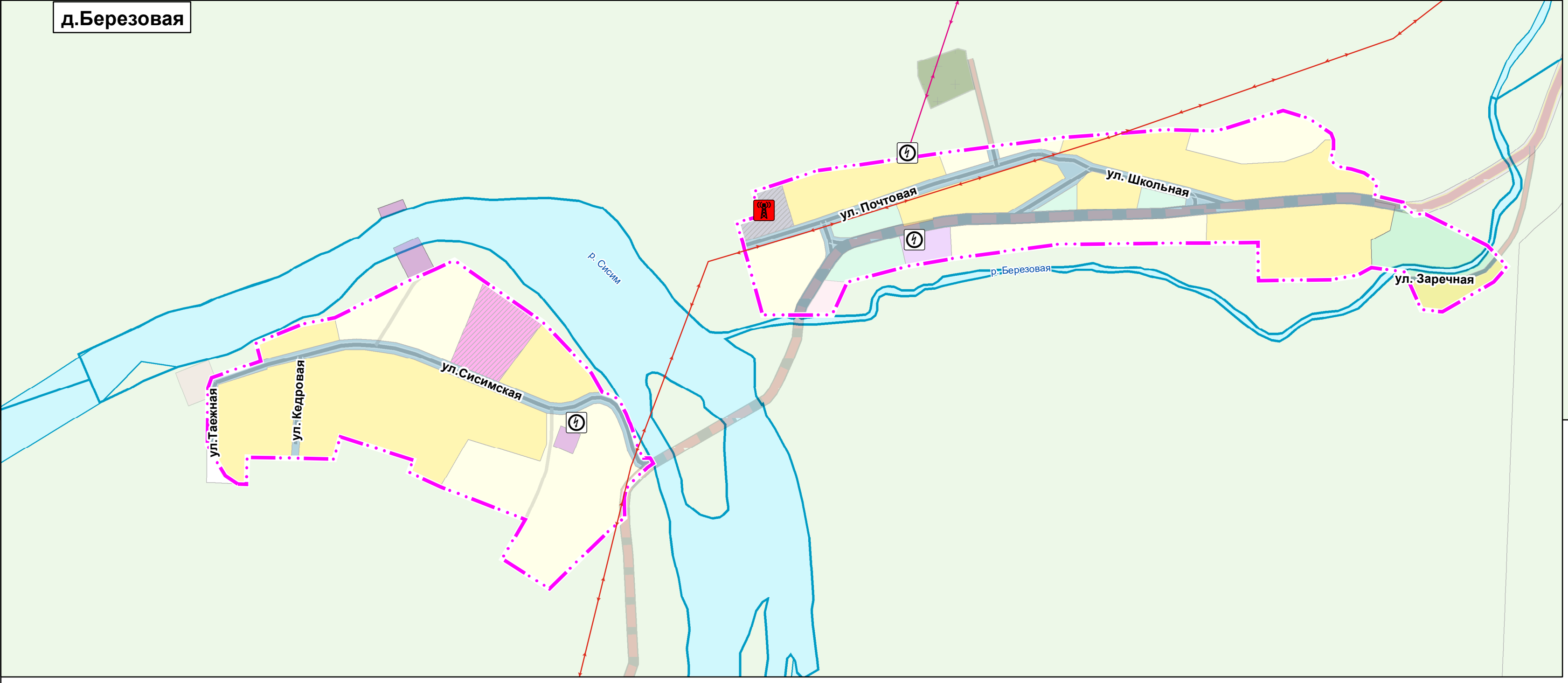
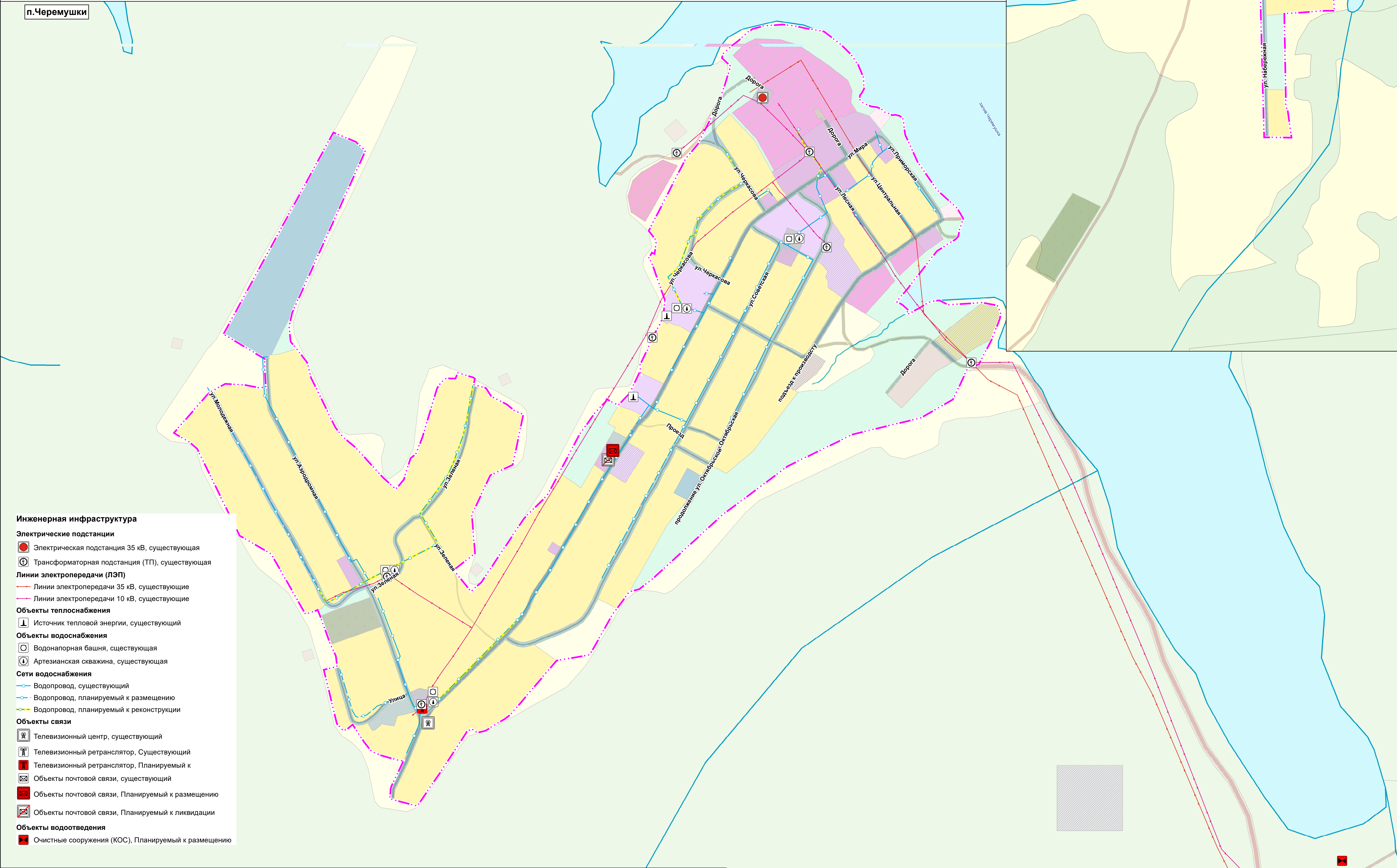


# Красноярский край Балахтинский район

## Научно-исследовательская работа: «Разработка проекта генерального плана Черемушкинского сельсовета»

### Карта инженерной инфраструктуры п. Черемушки, д. Берёзовая, д. Смоленка, д. Тюлюпта, д. Куртюл М 1:5 000



- Инженерная инфраструктура**
- Электрические подстанции**
- Электрическая подстанция 35 кВ, существующая
  - Трансформаторная подстанция (ТП), существующая
- Линии электропередачи (ЛЭП)**
- Линии электропередачи 35 кВ, существующие
  - Линии электропередачи 10 кВ, существующие
- Объекты теплоснабжения**
- Источник тепловой энергии, существующий
- Объекты водоснабжения**
- Водонапорная башня, существующая
  - Артезианская скважина, существующая
- Сети водоснабжения**
- Водопровод, существующий
  - Водопровод, планируемый к размещению
  - Водопровод, планируемый к реконструкции
- Объекты связи**
- Телевизионный центр, существующий
  - Телевизионный ретранслятор, существующий
  - Телевизионный ретранслятор, Планируемый к размещению
  - Объекты почтовой связи, существующий
  - Объекты почтовой связи, Планируемый к размещению
  - Объекты почтовой связи, Планируемый к ликвидации
- Объекты водоотведения**
- Очистные сооружения (КОС), Планируемый к размещению

- Функциональные зоны**
- Зона застройки индивидуальными жилыми домами, существующая
  - Общественно-деловые зоны, Планируемый
  - Многофункциональная общественно-деловая зона, существующая
  - Многофункциональная общественно-деловая зона, Планируемый
  - Зона специализированной общественной застройки, существующая
  - Зона специализированной общественной застройки, Планируемый
  - Производственная зона, существующая
  - Производственная зона, Планируемый
  - Коммунально-складская зона, существующая
  - Коммунально-складская зона, Планируемый
  - Зона инженерной инфраструктуры, существующая
  - Зона инженерной инфраструктуры, Планируемый
  - Зона транспортной инфраструктуры, существующая
  - Зона транспортной инфраструктуры, Планируемый
  - Зоны сельскохозяйственного использования, существующие
  - Зона садоводческих, огороднических или дачных некоммерческих объединений граждан, существующая
  - Производственная зона сельскохозяйственных предприятий, существующая
  - Производственная зона сельскохозяйственных предприятий, Планируемый
  - Зоны рекреационного назначения, Планируемый
  - Зона отдыха, существующая
  - Зона кладбищ, существующая
  - Зона кладбищ, планируемая
  - Зона складирования и захоронения отходов, существующая
  - Зона складирования и захоронения отходов, планируемая
  - Иные зоны, существующие

- Условные обозначения**
- Границы единиц административно-территориального деления Российской Федерации**
- Граница муниципального района, существующая
  - Граница сельского поселения, существующая
  - Граница населенного пункта, планируемая
- Поверхностные водные объекты**
- Водоток (река, ручей, канал)
  - Водоток (река, ручей, канал)
  - Водоём (озеро, пруд, обводненный карьер, водохранилище)
- Земли по категориям**
- Земли сельскохозяйственного назначения, существующие
  - Земли особо охраняемых территорий и объектов, существующие
  - Земли промышленности, энергетики, транспорта, связи, радиовещания, телевидения, информатики, земли для обеспечения космической деятельности, земли обороны, безопасности и земли иного специального назначения, существующие
  - Земли лесного фонда, существующие
  - Земли водного фонда, существующие

Шифр: МК №0319300156223000027 (1315-23.04)					
Красноярский край Балахтинский район					
Черемушкинского сельсовета					
Разработка проекта генерального плана					
Имя	Кол. уч.	Лист	№ док.	Подпись	Дата
Исполнитель	Иванов И.И.	13	13	Иванов И.И.	2023
Исполнитель	Сидорова Е.Д.			Сидорова Е.Д.	
Исполнитель	Николаев Г.Ю.			Николаев Г.Ю.	
Исполнитель	Стрельникова М.Д.			Стрельникова М.Д.	
Карта инженерной инфраструктуры п. Черемушки, д. Берёзовая, д. Смоленка, д. Тюлюпта, д. Куртюл М 1:5 000					
ГП ГРАЖДАНПРОЕКТ					