Красноярский край Балахтинский район

Научно-исследовательская работа: «Разработка проекта генерального плана Черемушкинского сельсовета"

Карта транспортной инфраструктуры п. Черемушки, д. Берёзовая, д. Смоленка, д. Тюлюпта, д. Куртюл
М 1:5 000

С
З В
Ю

0 250 500 1 000 Метры

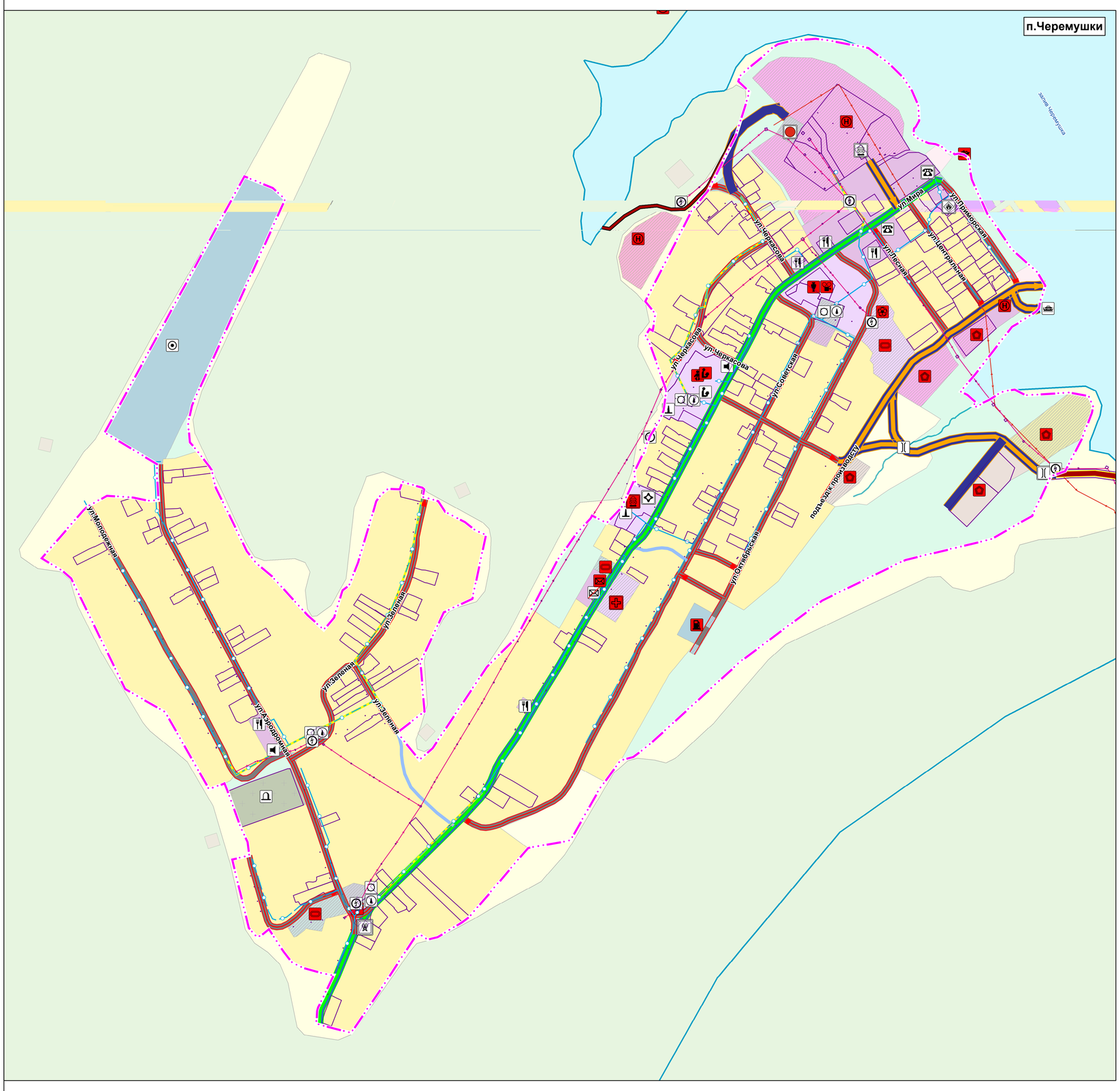

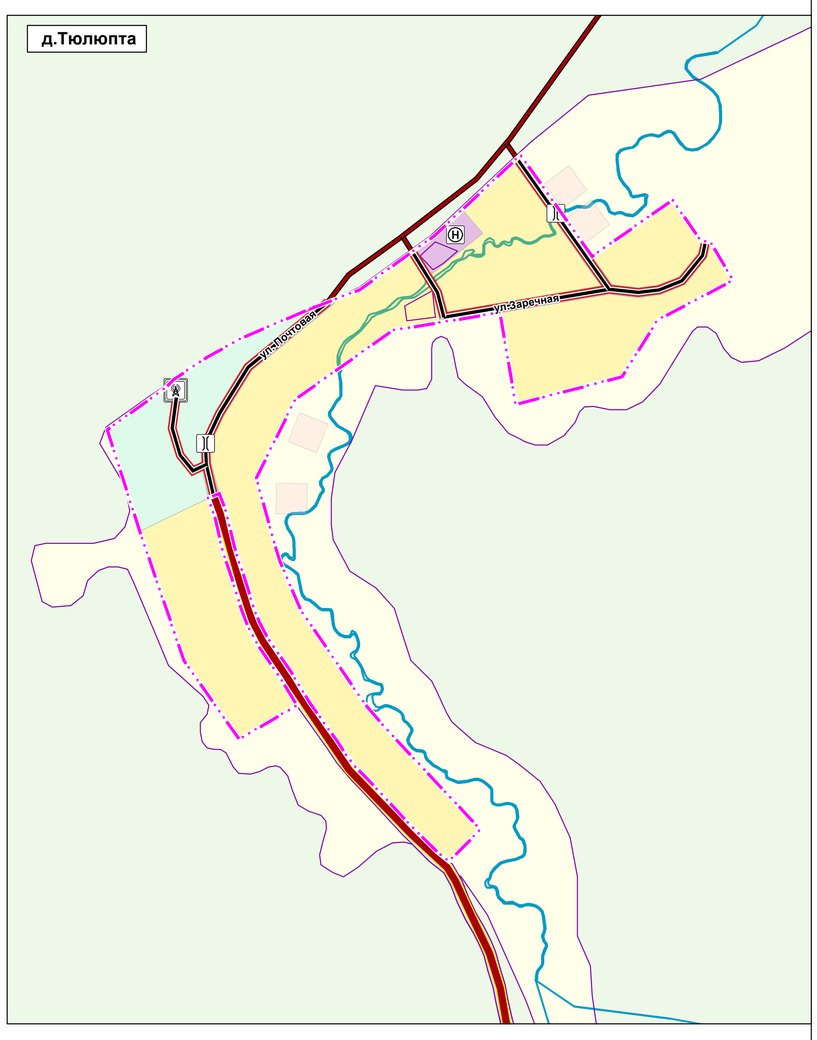

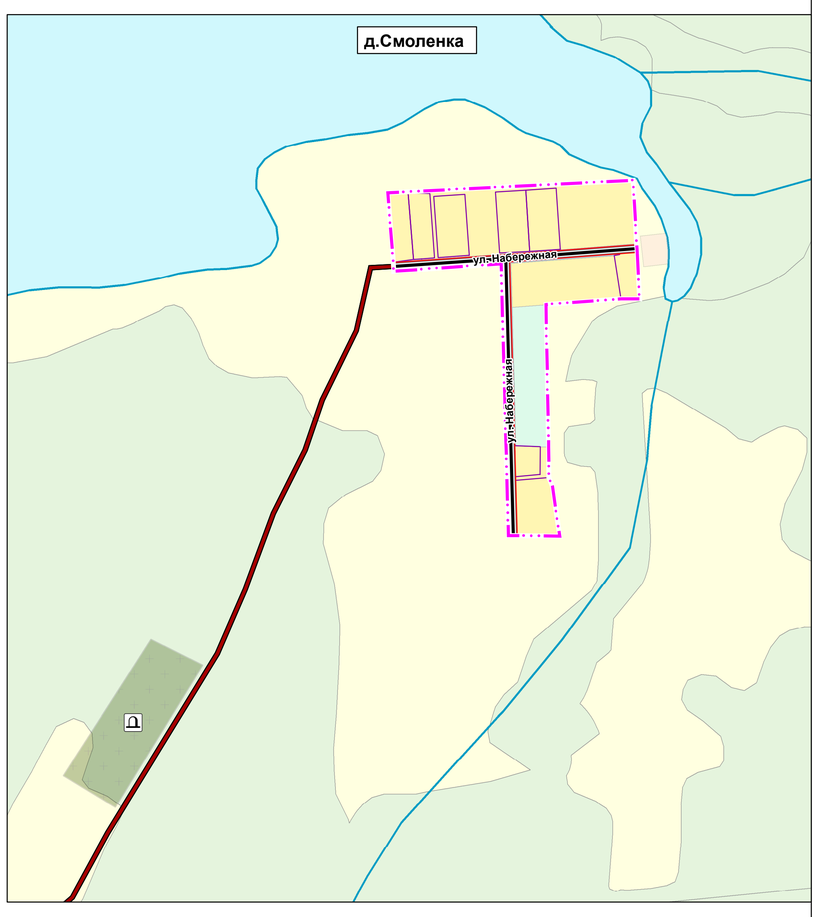

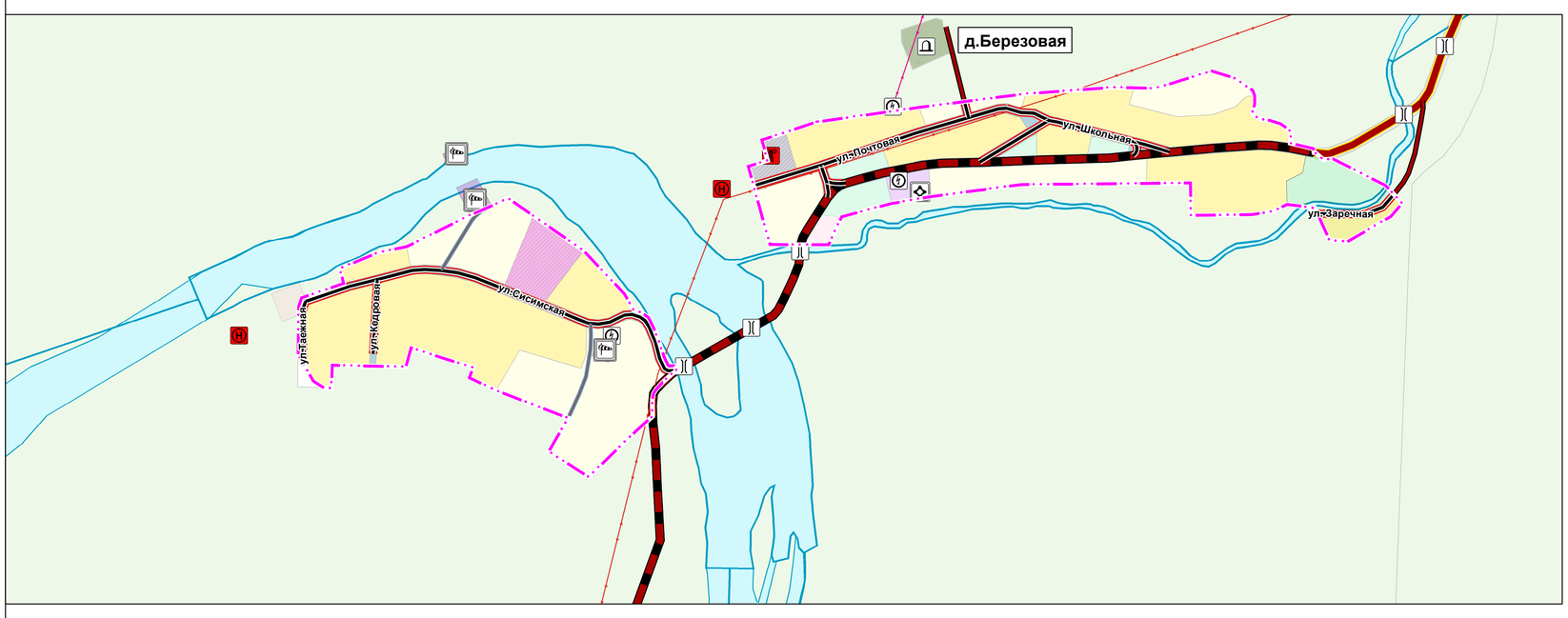

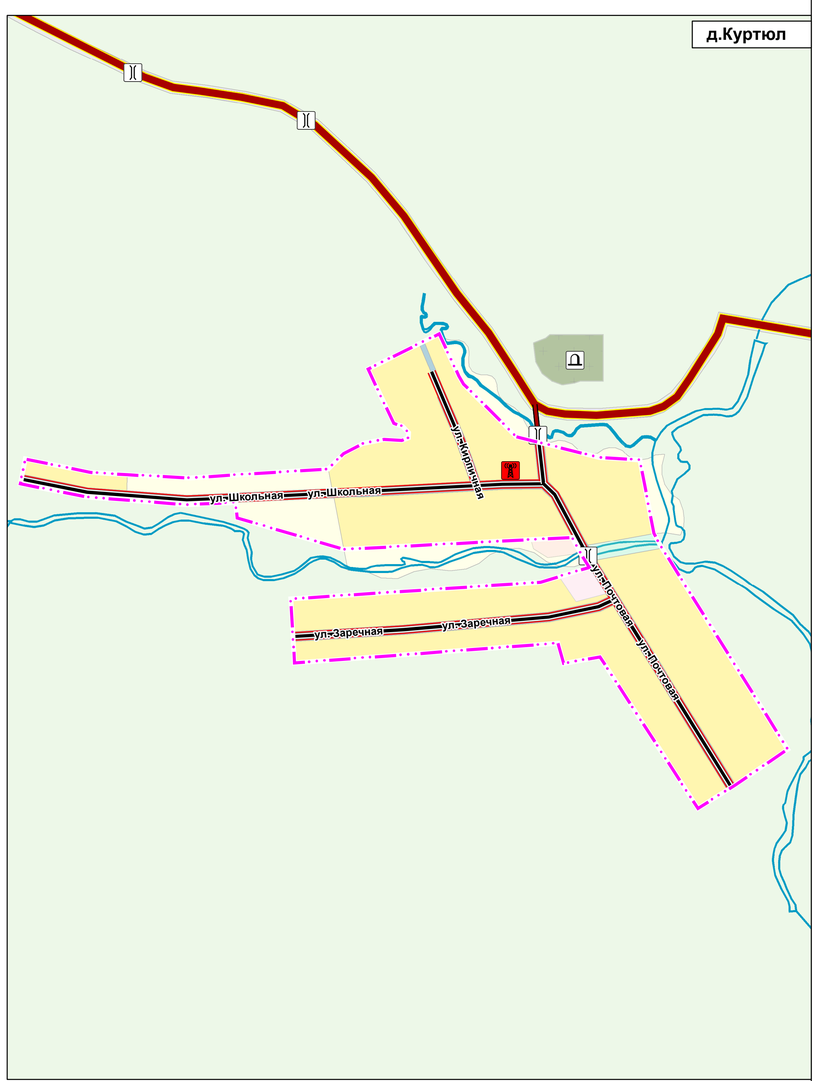

Условные обозначения

Границы единиц административно-территориального деления Российской Федерации

- Граница муниципального района, существующая
- Граница сельского поселения, существующая
- Граница населенного пункта, планируемая

Функциональные зоны

- Зона застройки индивидуальными жилыми домами, существующая
- Общественно-деловые зоны, Планируемый
- Многофункциональная общественно-деловая зона, существующая
- Многофункциональная общественно-деловая зона, Планируемый
- Зона специализированной общественной застройки, существующая
- Зона специализированной общественной застройки, Планируемый
- Производственная зона, существующая
- Коммунально-складская зона, существующая
- Коммунально-складская зона, Планируемый
- Зона инженерной инфраструктуры, существующая
- Зона инженерной инфраструктуры, Планируемый
- Зона транспортной инфраструктуры, существующая
- Зона транспортной инфраструктуры, Планируемый
- Зоны сельскохозяйственного использования, существующие
- Зона садоводческих, огороднических или дачных некоммерческих объединений граждан, существующая
- Производственная зона сельскохозяйственных предприятий, Существующий
- Производственная зона сельскохозяйственных предприятий, Планируемый
- Зоны рекреационного назначения, Планируемый
- Зона отдыха, существующая
- Зона кладбищ, существующая
- Зона кладбищ, планируемая
- Зона складирования и захоронения отходов, существующая
- Зона складирования и захоронения отходов, планируемая
- Иные зоны, существующие

Земли по категориям

- Земли сельскохозяйственного назначения, существующие
- Земли особо охраняемых территорий и объектов, существующие
- Земли промышленности, энергетики, транспорта, связи, радиовещания, телевидения, информатики, земли для обеспечения космической деятельности, земли обороны, безопасности и земли иного специального назначения, существующие
- Земли лесного фонда, существующие
- Земли водного фонда, существующие

Транспортная инфраструктура

Объекты воздушного транспорта

- Посадочная площадка, существующая

Объекты водного транспорта

- Паромная переправа, существующая
- Причал, Планируемый к размещению

Объекты обслуживания и хранения автомобильного транспорта (точка)

- Станция автозаправочная, Планируемый к размещению

Искусственные дорожные сооружения

- Мостовое сооружение, Существующий, реконструируемый, строящийся, Региональное значение
- Мостовое сооружение, Существующий, реконструируемый, строящийся, Местное значение поселения
- Мостовое сооружение, Планируемый к размещению, Местное значение поселения

Автомобильные дороги

- Автомобильные дороги межмуниципального значения, существующие
- Автомобильные дороги регионального или межмуниципального значения, Планируемый к размещению
- Автомобильные дороги межмуниципального значения, Планируемый к реконструкции
- Автомобильные дороги местного значения, существующие
- Автомобильные дороги местного значения, Планируемый к размещению

Улично-дорожная сеть сельского населенного пункта

- Главная улица, Планируемый к реконструкции
- Поселковая дорога, существующая
- Поселковая дорога, Планируемый к реконструкции
- Улица в жилой застройке, существующая
- Улица в жилой застройке, Планируемый к размещению
- Улица в жилой застройке, Планируемый к реконструкции
- Хозяйственный проезд, скотопрогон, существующий

Объекты отдыха и туризма

- Специализированные коллективные средства размещения, существующие
- Специализированные коллективные средства размещения, Планируемый к размещению

Предприятия и объекты сельского и лесного хозяйства, рыболовства и рыбоводства

- Предприятие пчеловодства, существующее

Прочие объекты, связанные с производственной деятельностью

- Объект, связанный с производственной деятельностью, существующий

Места погребения

- Кладбище, существующее
- Кладбище, планируемое к размещению

Объекты утилизации, обезвреживания, размещения отходов производства и потребления

- Иные объекты обращения с отходами, планируемые к размещению

Линии электропередачи (ЛЭП)

- Линии электропередачи 35 кВ, существующие
- Линии электропередачи 10 кВ, существующие

Поверхностные водные объекты

- Водоток (река, ручей, канал)
- Водоток (река, ручей, канал)
- Водоем (озеро, пруд, обводненный карьер, водохранилище)

Экз.№

Изм.	Кол.уч.	Лист	№ док.	Подпись	Дата	Шифр: МК №0319300156223000027 (1315-23.04)		
						Красноярский край Балахтинский район		
Директор по град. деятельности		Волков М.В.				Разработка проекта генерального плана Черемушкинского сельсовета	Стадия	Лист	Листов
Начальник МГП		Корниенко И.А.					ГП	10	1
ГИП		Свидрицкая Е.Д.							
Ведущий архитектор МГП		Николаева П.Ю.				Карта транспортной инфраструктуры п. Черемушки,д. Берёзовая, д. Смоленка, д. Тюлюпта, д. Куртюл М 1:5 000	ГП ГРАЖДАНПРОЕКТ	
Вед. инженер		Мельников А.Г.						

Инв. № 17/21648