Красноярский край Балахтинский район

Научно - исследовательская работа: «Внесение изменений в правила землепользования и застройки Ровненского сельсовета "

Карта градостроительного зонирования
Карта зон с особыми условиями использования территорий д. Тойлук, д. Холодный Ключ, с. Курбатово, д. Кизылка
М 1:5 000

0 0,1 0,2 0,4 0,6 0,8 Kilometers

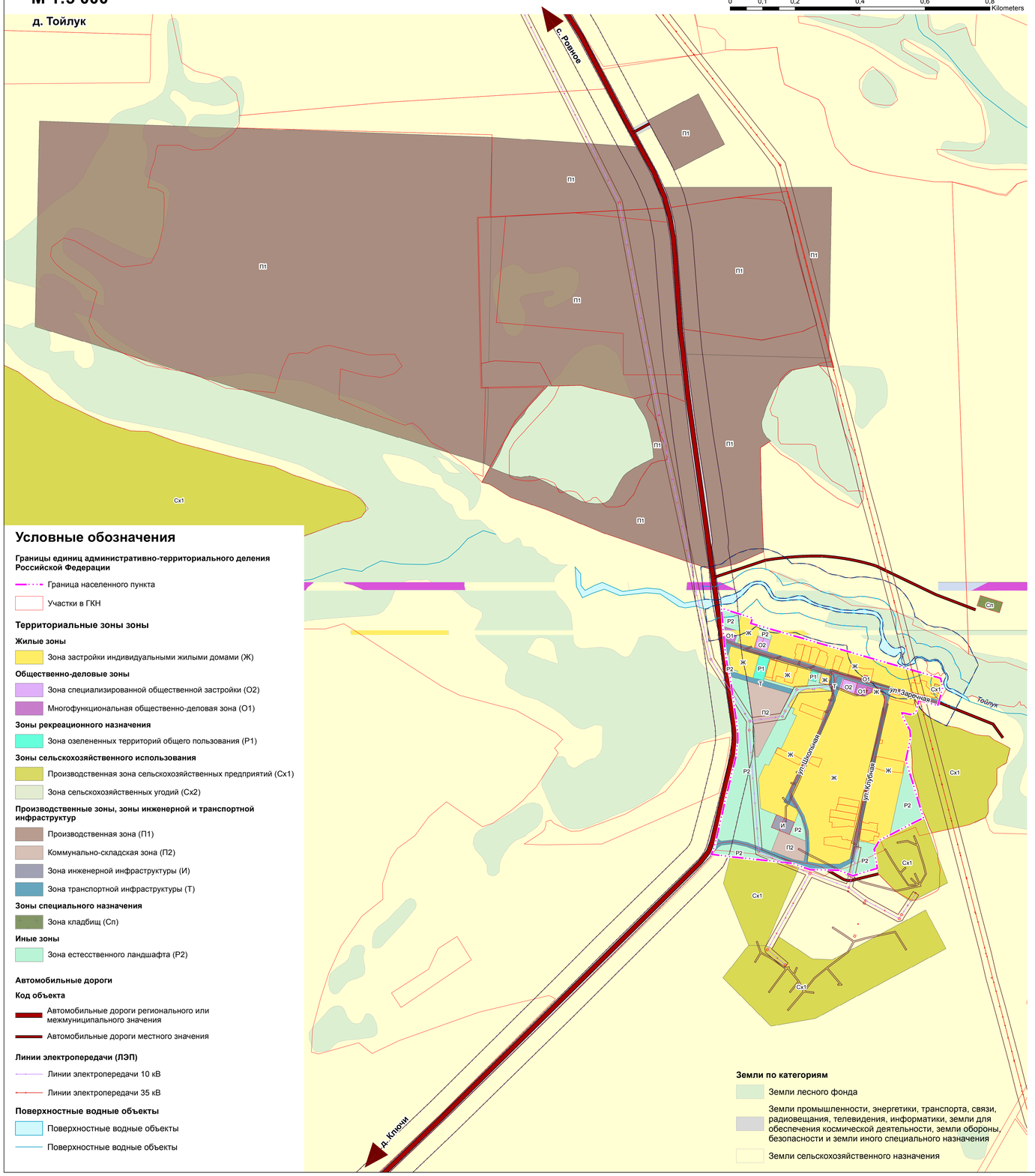

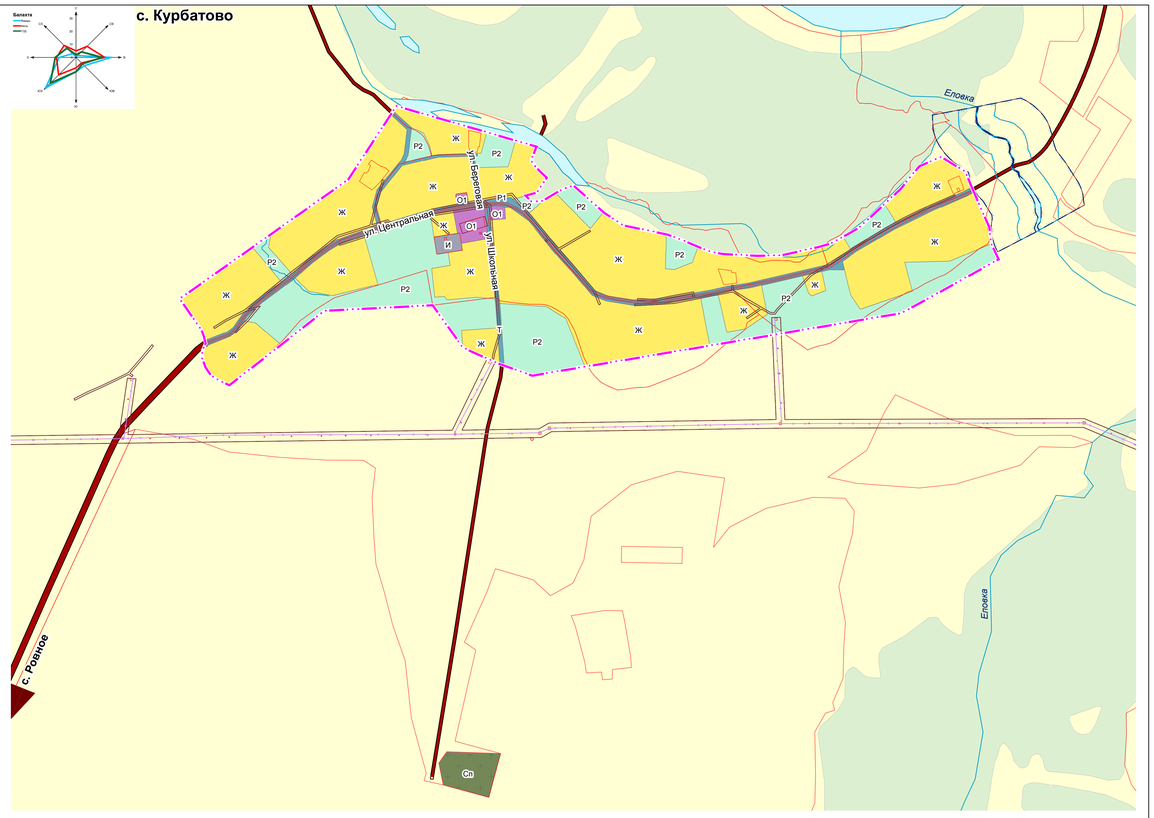

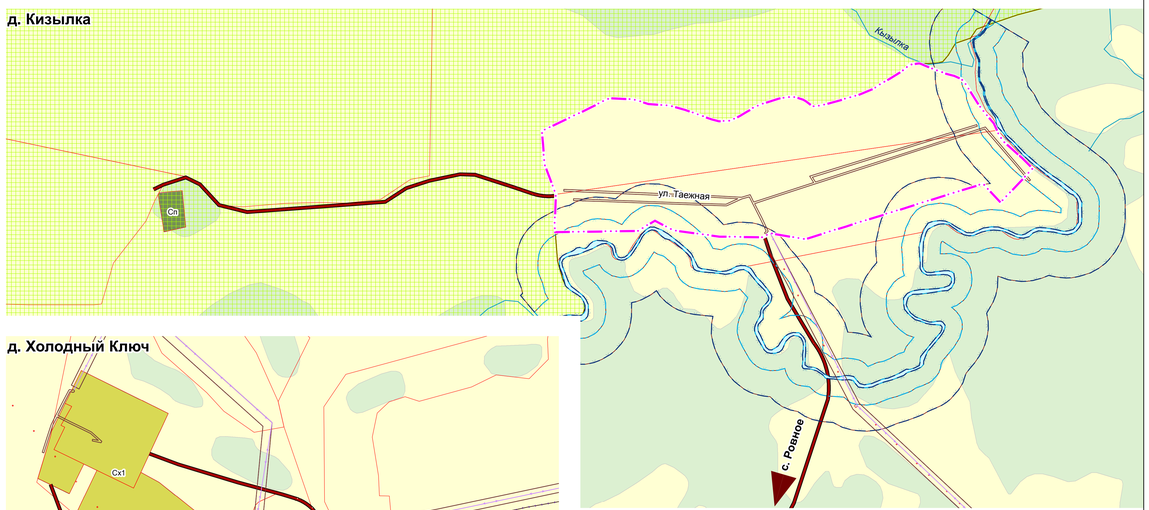

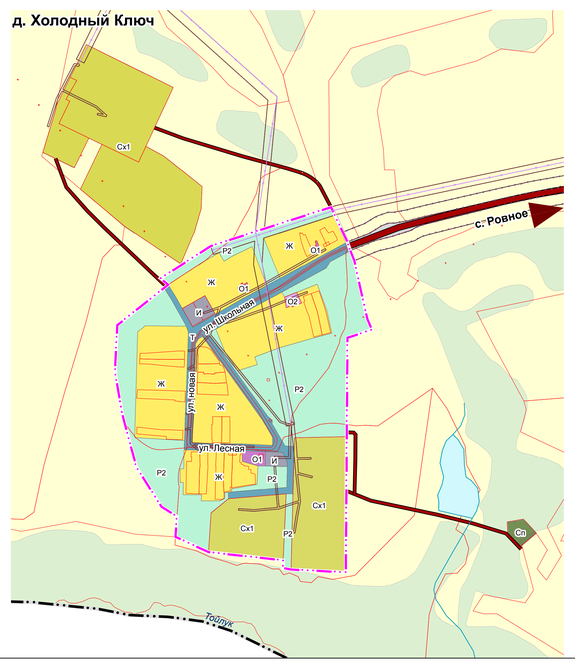

Условные обозначения

Границы единиц административно-территориального деления Российской Федерации

- Граница населенного пункта
- Участки в ГКН

Территориальные зоны зоны

Жилые зоны

- Зона застройки индивидуальными жилыми домами (Ж)

Общественно-деловые зоны

- Зона специализированной общественной застройки (О2)
- Многофункциональная общественно-деловая зона (О1)

Зоны рекреационного назначения

- Зона озелененных территорий общего пользования (Р1)

Зоны сельскохозяйственного использования

- Производственная зона сельскохозяйственных предприятий (Сх1)
- Зона сельскохозяйственных угодий (Сх2)

Производственные зоны, зоны инженерной и транспортной инфраструктур

- Производственная зона (П1)
- Коммунально-складская зона (П2)
- Зона инженерной инфраструктуры (И)
- Зона транспортной инфраструктуры (Т)

Зоны специального назначения

- Зона кладбищ (Сп)

Иные зоны

- Зона естественного ландшафта (Р2)

Автомобильные дороги

Код объекта

- Автомобильные дороги регионального или межмуниципального значения
- Автомобильные дороги местного значения

Линии электропередачи (ЛЭП)

- Линии электропередачи 10 кВ
- Линии электропередачи 35 кВ

Поверхностные водные объекты

- Поверхностные водные объекты
- Поверхностные водные объекты

Земли по категориям

- Земли лесного фонда
- Земли промышленности, энергетики, транспорта, связи, радиовещания, телевидения, информатики, земли для обеспечения космической деятельности, земли обороны, безопасности и земли иного специального назначения
- Земли сельскохозяйственного назначения

Зоны с особыми условиями использования территории

Охранная зона инженерных коммуникаций

- Охранная зона объектов электросетевого хозяйства (вдоль линий электропередачи, вокруг подстанций)

Водоохранные зоны

- Водоохранная (рыбоохранная) зона

Прибрежные защитные полосы

- Прибрежная защитная полоса

Иные зоны с особыми условиями использования

- Охранная зона пунктов государственной геодезической сети, государственной нивелирной сети и государственной гравимерной сети
- Придорожная полоса

Особо охраняемые природные территории

- Государственный природный заказник

Экз.№

Изм.	Кол.уч.	Лист	№ док.	Подпись	Дата	Шифр: МК № 0319300156223000029 (1315-23.03)
						Красноярский край Балахтинский район
Директор по инж. деятельности		Волков М.В.				Внесение изменений в правила землепользования и застройки Ровненского сельсовета
Начальник МТП		Петрова Е.С.				
ГИП		Синицкая Е.Д.				
						Карта градостроительного зонирования Карта зон с особыми условиями использования территорий д. Тойлук, д. Холодный Ключ, с. Курбатово, д. Кизылка М 1:5 000
Нормоконтроль		Успенова Л.Г.				

Стадия	Лист	Листов
ПЗиЗ	3	3

ГРАЖДАНПРОЕКТ

Инв. № 1918/08