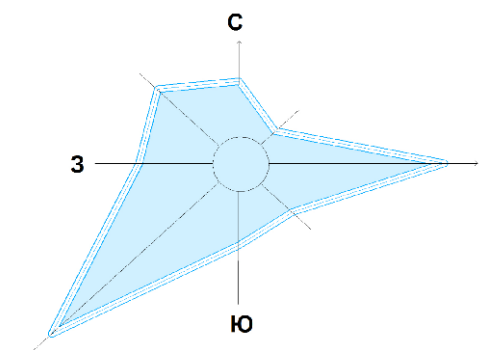
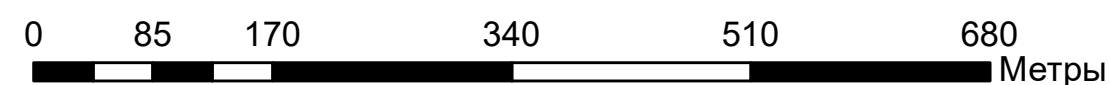


# Красноярский край Балахтинский район

## Генеральный план Красненского сельсовета

### Карта инженерной инфраструктуры д. Безъязыково

М 1:5 000



#### Условные обозначения

**Границы единиц административно-территориального деления Российской Федерации**

- Граница сельского поселения, Существующий
- Граница населенного пункта, Планируемый

#### Автомобильные дороги

- Автомобильные дороги регионального или межмуниципального значения, Планируемый к реконструкции
- Автомобильные дороги местного значения, Существующий

#### Инженерная инфраструктура

##### Объекты водоснабжения

- Ⓛ Артезианская скважина, Существующий, реконструируемый, строящийся

##### Объекты теплоснабжения

- Ⓛ Источник тепловой энергии, Существующий

##### Электрические подстанции

- Ⓛ Электрическая подстанция 10 кВ, Планируемый к размещению
- Ⓛ Электрическая подстанция 10 кВ, Существующий

##### Сети водоснабжения

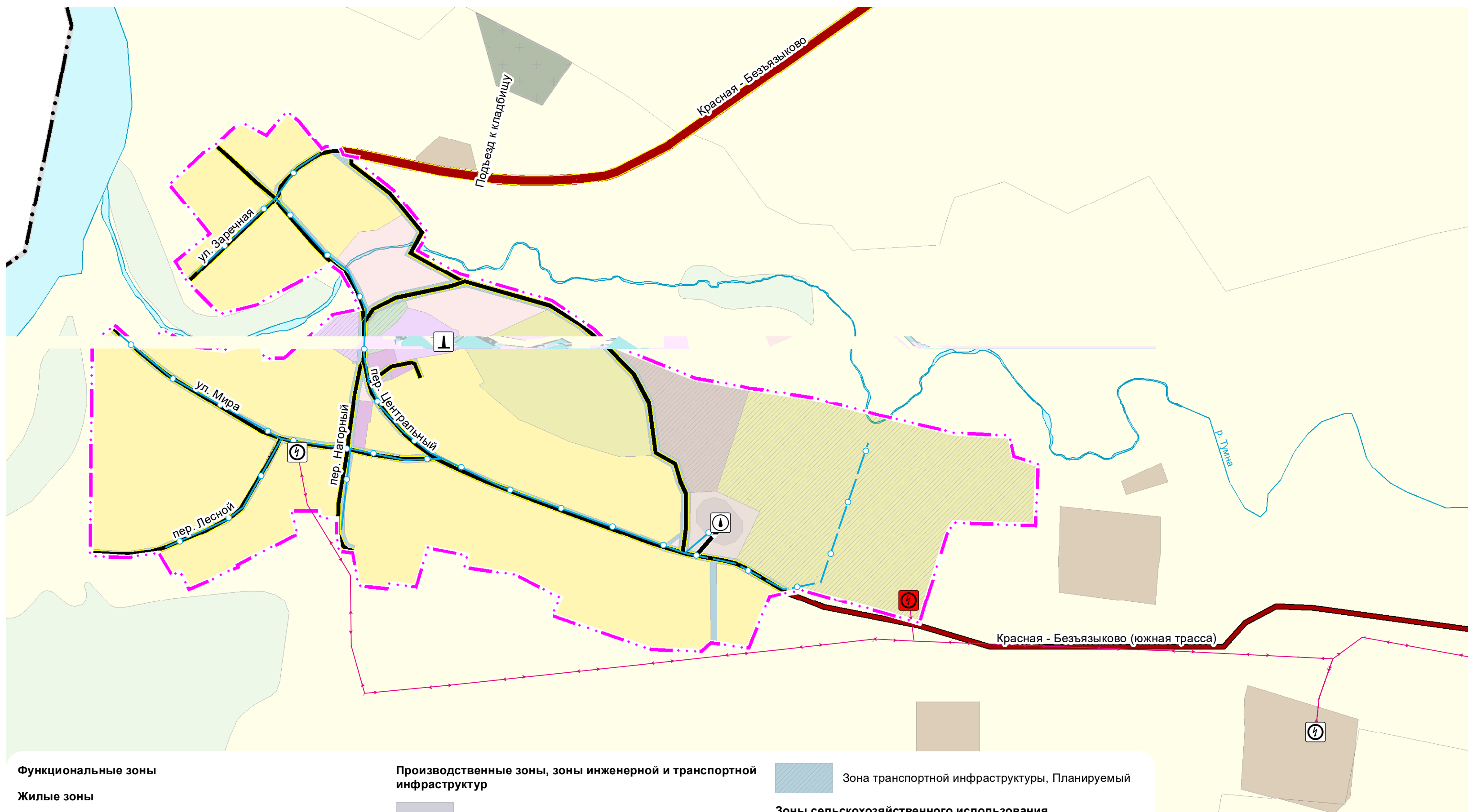
- Водопровод, Существующий
- Водопровод, Планируемый к размещению

##### Линии электропередачи (ЛЭП)

- Линии электропередачи 10 кВ, Существующий
- Линии электропередачи 10 кВ, Планируемый к размещению

##### Земли по категориям

- Земли сельскохозяйственного назначения, Существующий
- Земли лесного фонда, Существующий
- Земли промышленности, энергетики, транспорта, связи, радиовещания, телевидения, информатики, земли для обеспечения космической деятельности, земли обороны, безопасности и земли иного специального назначения, Существующий



#### Функциональные зоны

##### Жилые зоны

- Зона застройки индивидуальными жилыми домами, Существующий

##### Общественно-деловые зоны

- Многофункциональная общественно-деловая зона, Существующий
- Зона специализированной общественной застройки, Существующий
- Зона специализированной общественной застройки, Планируемый

#### Производственные зоны, зоны инженерной и транспортной инфраструктур

- Зона инженерной инфраструктуры, Существующий
- Зона инженерной инфраструктуры, Планируемый
- Производственная зона, Существующий
- Производственная зона, Планируемый
- Коммунально-складская зона, Существующий
- Зона транспортной инфраструктуры, Существующий

— Зона транспортной инфраструктуры, Планируемый

#### Зоны сельскохозяйственного использования

- Производственная зона сельскохозяйственных предприятий, Существующий
- Производственная зона сельскохозяйственных предприятий, Планируемый

#### Зоны рекреационного назначения

- Иные рекреационные зоны, Существующий
- Зона озелененных территорий общего пользования (лесопарки, парки, сады, скверы, бульвары, городские леса), Планируемый

#### Зоны специального назначения

- Зона кладбищ, Существующий

Экз. №

						Шифр: 1315-23.02			
						Выполнение научно-исследовательской работы: Разработка проекта генерального плана и проекта внесения изменений в правила землепользования и застройки Красненского сельсовета Балахтинского района Красноярского края			
Изм.	Кол. уч.	Лист	№ док.	Подпись	Дата	Внесение изменений в генеральный план Красненского сельсовета Балахтинского района Красноярского края	Стадия	Лист	Листов
Нач. МГП		Пагурец Л.С.					ГП	19	
ГИП		Савдрицкая Е.Д.					ГРАЖДАНПРОЕКТ		
Рук. П		Тугужаков Д.Б.					Карта инженерной инфраструктуры д. Безъязыково М 1:5000		
Нормоконтроль		Пагурец Л.С.							