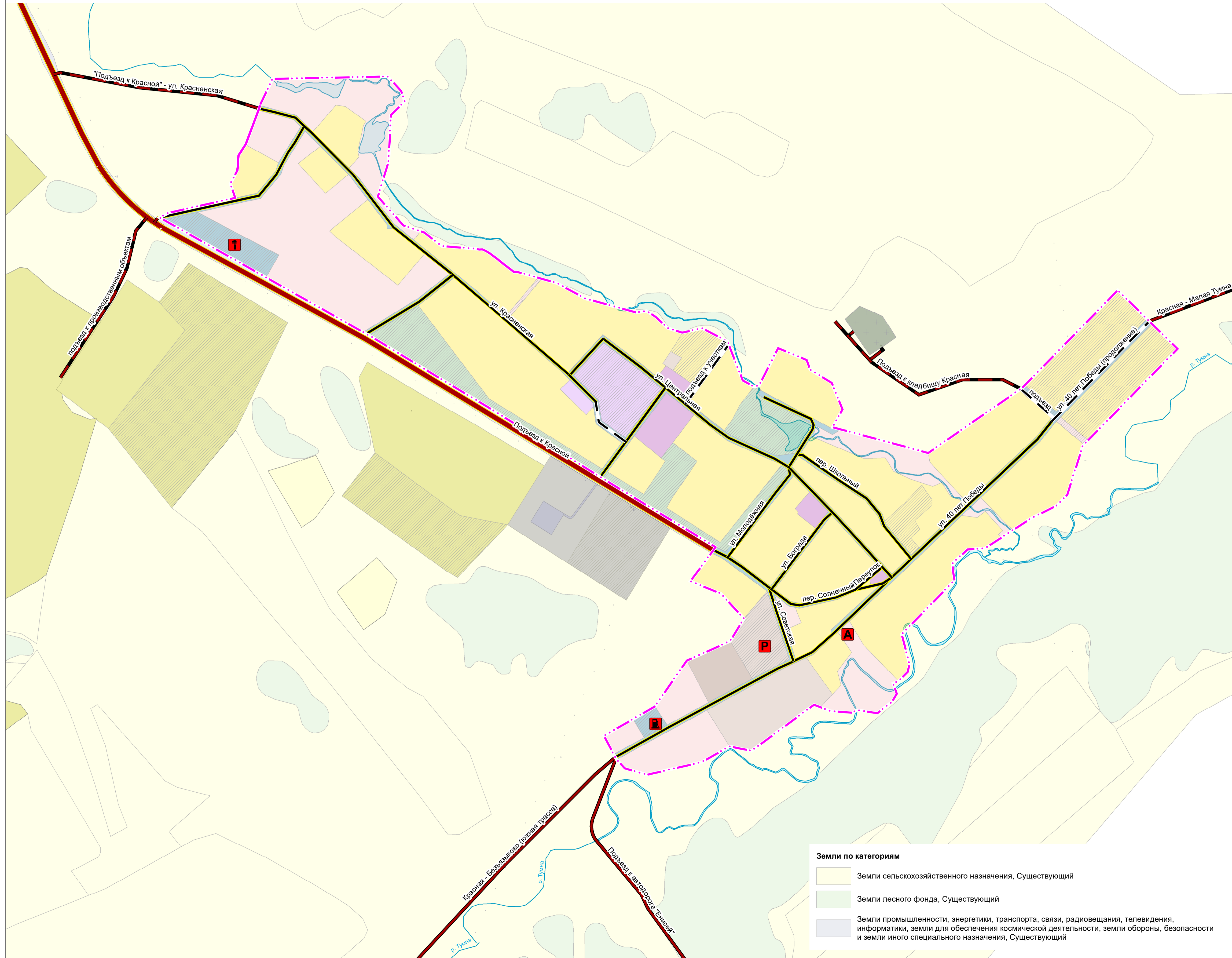
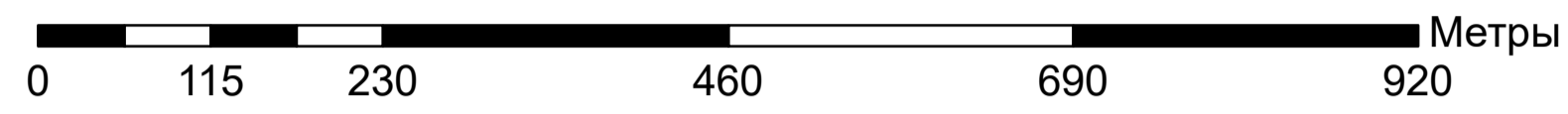
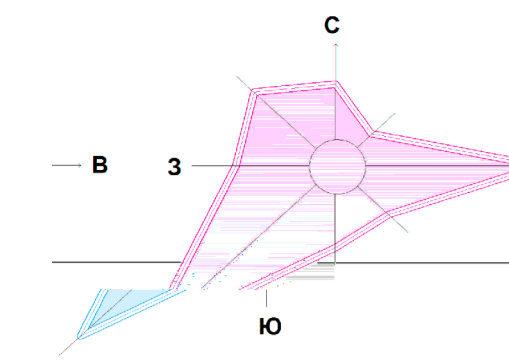


Красноярский край Балахтинский район

Генеральный план Красненского сельсовета

Карта транспортной инфраструктуры д. Красная

М 1:5 000



Условные обозначения

Границы единиц административно-территориального деления Российской Федерации

Граница муниципального района, Существующий

Граница населенного пункта, Планируемый

Автомобильные дороги

Автомобильные дороги регионального или межмуниципального значения, Планируемый к реконструкции

Автомобильные дороги местного значения, Существующий, реконструируемый, строящийся

Автомобильные дороги местного значения, Планируемый к размещению

Улично-дорожная сеть сельского населенного пункта

Улицы в жилой застройке, Планируемый к реконструкции

Улицы в жилой застройке, Планируемый к размещению

Остановочные пункты общественного пассажирского транспорта

Остановочный пункт, Существующий

Остановочный пункт, Планируемый к размещению

Объекты обслуживания и хранения автомобильного транспорта

Станция автозаправочная, Планируемый к размещению

Станция технического обслуживания, Планируемый к размещению

Стоянка (парковка) автомобилей, Планируемый к размещению

Поверхностные водные объекты

Водоток (река, ручей, канал), Существующий

Водоток (река, ручей, канал), Планируемый

Функциональные зоны

Жилые зоны

Зона застройки индивидуальными жилыми домами, Существующий

Зона застройки индивидуальными жилыми домами, Планируемый

Общественно-деловые зоны

Многофункциональная общественно-деловая зона, Существующий

Зона специализированной общественной застройки, Существующий

Зона специализированной общественной застройки, Планируемый

Производственные зоны, зоны инженерной и транспортной инфраструктур

Производственная зона, Существующий

Коммунально-складская зона, Существующий

Коммунально-складская зона, Планируемый

Зона инженерной инфраструктуры, Существующий

Зона инженерной инфраструктуры, Планируемый

Зона транспортной инфраструктуры, Существующий

Зона транспортной инфраструктуры, Планируемый

Зоны сельскохозяйственного использования

Зона сельскохозяйственных угодий, Существующий

Производственная зона сельскохозяйственных предприятий, Существующий

Производственная зона сельскохозяйственных предприятий, Планируемый

Зоны рекреационного назначения

Зона озелененных территорий общего пользования (лесопарки, парки, сады, скверы, бульвары, городские леса), Планируемый

Иные рекреационные зоны, Планируемый

Иные рекреационные зоны, Существующий

Зоны специального назначения

Зона кладбищ, Существующий

Земли по категориям

Земли сельскохозяйственного назначения, Существующий

Земли лесного фонда, Существующий

Земли промышленности, энергетики, транспорта, связи, радиовещания, телевидения, информатики, земли для обеспечения космической деятельности, земли обороны, безопасности и земли иного специального назначения, Существующий

Экз. №

Изм.						Шифр: 1315-23.02		
Выполнение научно-исследовательской работы:						Разработка проекта генерального плана и проекта внесения изменений в правила землепользования и застройки Красноянского сельсовета Балахтинского района Красноярского края		
Изм.	Кол. уч.	Лист	№ док.	Подпись	Дата	Внесение изменений в генеральный план Красноянского сельсовета Балахтинского района Красноярского края		
Дир. по град. деят.						Стадия	Лист	Листов
Нач. МГП						ГП	13	
ГМП						Карта транспортной инфраструктуры д. Красная М 1:5000		
Арх. град. II кат.						ГРАЖДАНПРОЕКТ		
Вед. инженер						Инв. № 17/21675		
Формконтроль								