



# Балахтинский район, Большесырский сельсовет

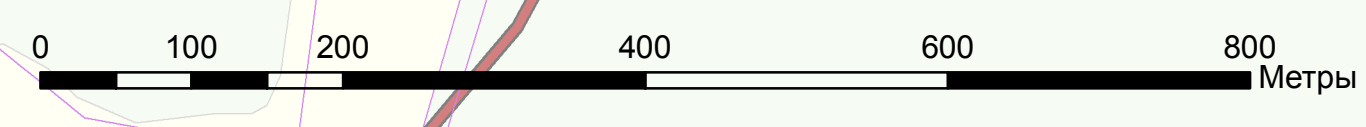
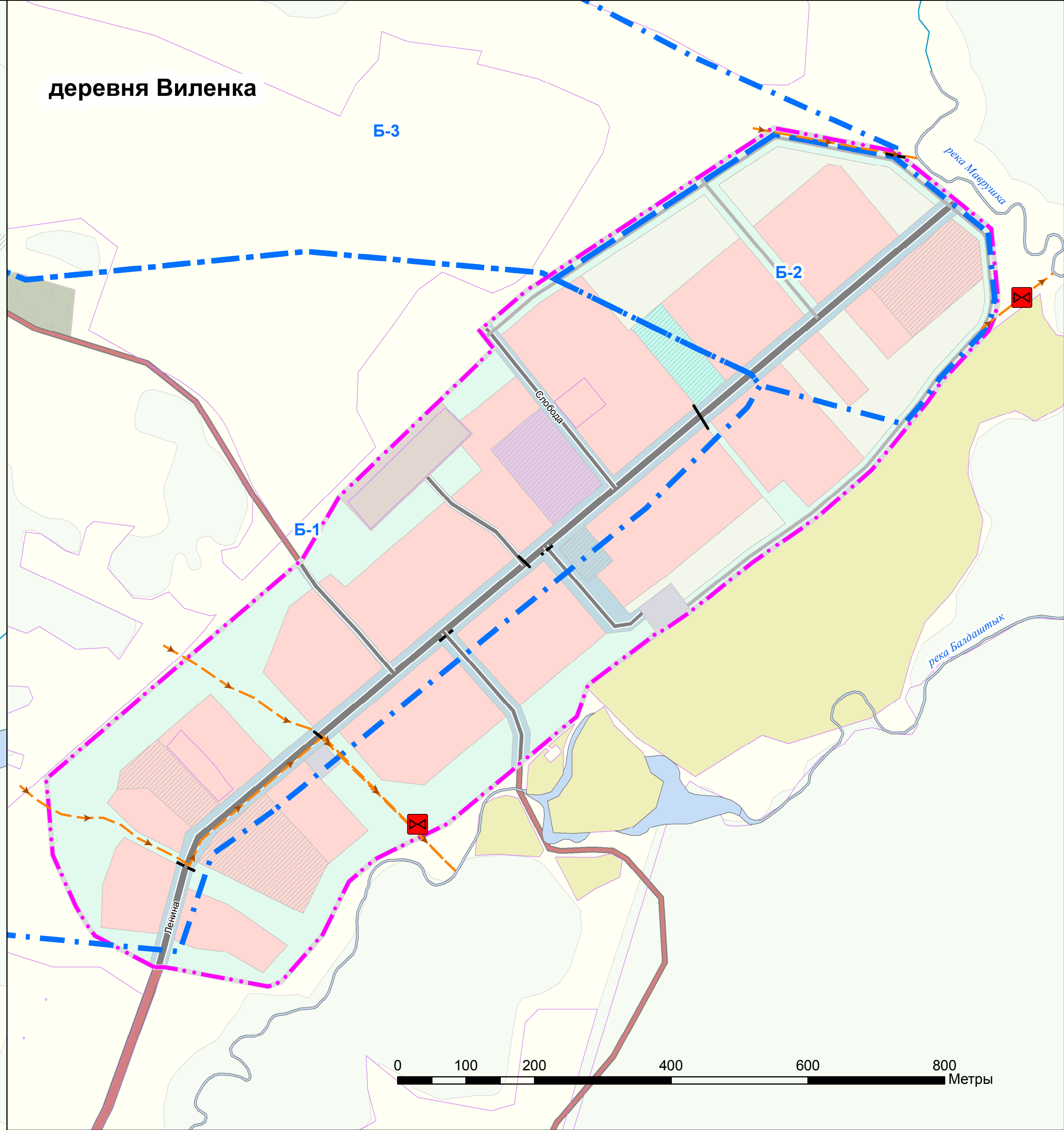
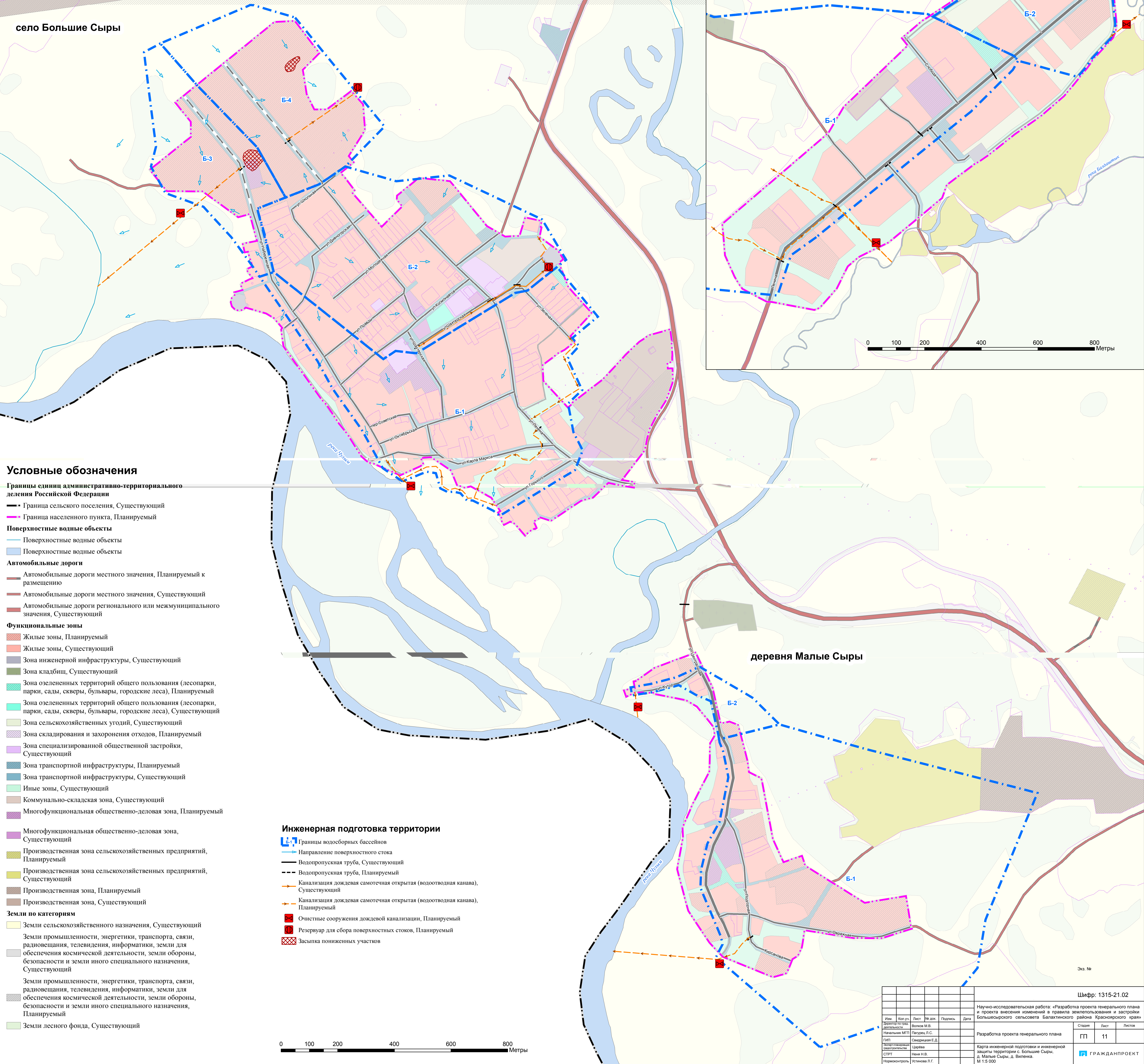
## Генеральный план

Карта инженерной подготовки и инженерной защиты территории с. Большие Сыры, д. Малые Сыры, д. Виленка.  
М 1:5 000

село Большие Сыры

деревня Виленка

деревня Малые Сыры

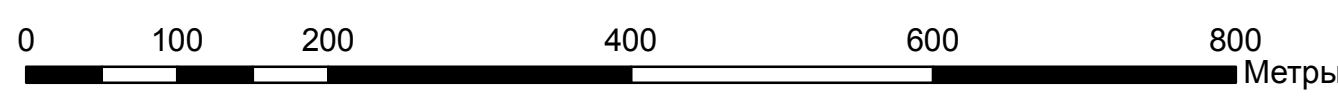


### Условные обозначения

- Границы единиц административно-территориального деления Российской Федерации**
- Граница сельского поселения, Существующий
  - Граница населенного пункта, Планируемый
- Поверхностные водные объекты**
- Поверхностные водные объекты
  - Поверхностные водные объекты
- Автомобильные дороги**
- Автомобильные дороги местного значения, Планируемый к размещению
  - Автомобильные дороги местного значения, Существующий
  - Автомобильные дороги регионального или межмуниципального значения, Существующий
- Функциональные зоны**
- Жилые зоны, Планируемый
  - Жилые зоны, Существующий
  - Зона инженерной инфраструктуры, Существующий
  - Зона кладбищ, Существующий
  - Зона озелененных территорий общего пользования (лесопарки, парки, сады, скверы, бульвары, городские леса), Планируемый
  - Зона озелененных территорий общего пользования (лесопарки, парки, сады, скверы, бульвары, городские леса), Существующий
  - Зона сельскохозяйственных угодий, Существующий
  - Зона складирования и захоронения отходов, Планируемый
  - Зона специализированной общественной застройки, Существующий
  - Зона транспортной инфраструктуры, Планируемый
  - Зона транспортной инфраструктуры, Существующий
  - Иные зоны, Существующий
  - Коммунально-складская зона, Существующий
  - Многофункциональная общественно-деловая зона, Планируемый
  - Многофункциональная общественно-деловая зона, Существующий
  - Производственная зона сельскохозяйственных предприятий, Планируемый
  - Производственная зона сельскохозяйственных предприятий, Существующий
  - Производственная зона, Планируемый
  - Производственная зона, Существующий
- Земли по категориям**
- Земли сельскохозяйственного назначения, Существующий
  - Земли промышленности, энергетики, транспорта, связи, радиовещания, телевидения, информатики, земли для обеспечения космической деятельности, земли обороны, безопасности и земли иного специального назначения, Существующий
  - Земли промышленности, энергетики, транспорта, связи, радиовещания, телевидения, информатики, земли для обеспечения космической деятельности, земли обороны, безопасности и земли иного специального назначения, Планируемый
  - Земли лесного фонда, Существующий

### Инженерная подготовка территории

- Границы водосборных бассейнов
- Направление поверхностного стока
- Водопронусная труба, Существующий
- Водопронусная труба, Планируемый
- Канализация дождевая самотечная открытая (водоотводная канава), Существующий
- Канализация дождевая самотечная открытая (водоотводная канава), Планируемый
- Очистные сооружения дождевой канализации, Планируемый
- Резервуар для сбора поверхностных стоков, Планируемый
- Засыпка пониженных участков



						Шифр: 1315-21.02	
Научно-исследовательская работа: «Разработка проекта генерального плана и проекта внесения изменений в правила землепользования и застройки Большесырского сельсовета Балахтинского района Красноярского края»							
Имя	Место	Лист	№ документа	Подпись	Дата	Разработка проекта генерального плана	Страницы
Иванов И.И.	Красноярск	11	1315-21.02	Иванов И.И.	2023	Генеральный план	11
Исполнитель	Исполнитель	Исполнитель	Исполнитель	Исполнитель	Исполнитель	Исполнитель	Исполнитель
Иванов И.И.	Иванов И.И.	Иванов И.И.	Иванов И.И.	Иванов И.И.	Иванов И.И.	Иванов И.И.	Иванов И.И.
Иванов И.И.	Иванов И.И.	Иванов И.И.	Иванов И.И.	Иванов И.И.	Иванов И.И.	Иванов И.И.	Иванов И.И.
Иванов И.И.	Иванов И.И.	Иванов И.И.	Иванов И.И.	Иванов И.И.	Иванов И.И.	Иванов И.И.	Иванов И.И.